


GRAĐEVINSKA PODRUČJA NASELJA



	GRANICA GRAĐEVINSKOG PODRUČJA NASELJA
izgr. neizgr.	
	IZGRAĐENI I NEIZGRAĐENI DIO GRAĐEVINSKOG PODRUČJA NASELJA I IZDVOJENIH TRADICIJSKIH NASELJA-MJEŠOVITA NAMJENA
	GRADNJA STAMBENIH I GOSPODARSKIH GRAĐEVINA IZVAN GRAĐEVINSKIH PODRUČJA
	JAVNA I DRUŠTVENA NAMJENA D1 - upravna, D3 - predškolska, D4 - školska, D7 - vjerska
GOSPODARSKA NAMJENA	
	PROIZVODNA I2 - pretežito zanatska
	POSLOVNA NAMJENA K1 - pretežito uslužna, K3 - komunalno servisna
	UGOSTITELJSKO TURISTIČKA NAMJENA T1 - hotel, T2 - turističko naselje, T3 - kamp
	ŠPORTSKO REKREACIJSKA NAMJENA R2 - šport i rekreacija, R3-1 - uređena plaža
	JAVNE ZELENE POVRŠINE Z1 - javni park
	ZAŠTITNE ZELENE POVRŠINE
	GROBLJE
	PROMETNE POVRŠINE I OBALA

POMORSKI PROMET


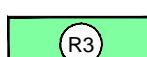
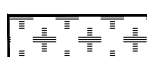


MORSKA LUKA ZA JAVNI PROMET

	MORSKA LUKA LOKALNOG ZNAČAJA
---	------------------------------

MORSKA LUKA POSEBNE NAMJENE

	LUKA NAUTIČKOG TURIZMA
	ŠPORTSKA LUKA

GRAĐEVINSKA PODRUČJA IZVAN NASELJA

	GRANICA GRAĐEVINSKOG PODRUČJA IZVAN NASELJA
izgr. neizgr.	
	GOSPODARSKA NAMJENA POSLOVNA NAMJENA K3 - komunalno servisna, K3 _{GO} - gospodarenje otpadom
	UGOSTITELJSKO TURISTIČKA NAMJENA T1 - hotel, T2 - turističko naselje, T3 - kamp
	ŠPORTSKO REKREACIJSKA NAMJENA R3 - športski zabavni centar
	GROBLJE
GRANICE	
	GRANICA KATASTARSKE OPĆINE
	OBUH VAT OBVEZNE IZRADE URBANISTIČKOG PLANA UREĐENJA

ZAŠTIČENO OBALNO PODRUČJE MORA

	70m OD OBALNE CRTE
	100m OD OBALNE CRTE
	300m OD OBALNE CRTE
	1000m OD OBALNE CRTE