

**PROMETNA, TELEKOMUNIKACIJSKA I KOMUNALNA  
INFRASTRUKTURNA MREŽA - PROMETNA MREŽA**

S

MJERILO 1:500



GRANICA OBUHVATA

**CESTOVNI PROMET**

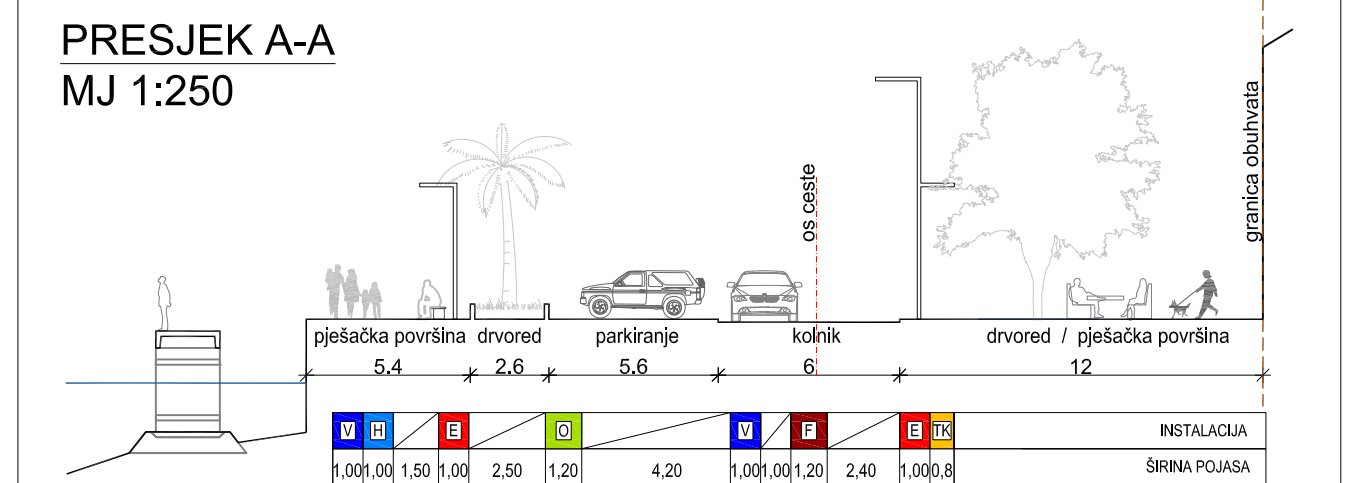
- KOLNO-PJEŠAČKE POVRŠINE
- PJEŠAČKA POVRŠINA (TRG)  
S MOGUĆNOŠĆU PROLASKA VOZILA
- PJEŠAČKE POVRŠINE
- PODZEMNA GARAŽA
- JAVNO PARKIRALIŠTE
- AUTOBUSNO STAJALIŠTE S NADSTREŠNICOM

**POMORSKI PROMET**

- MORSKA LUKA POSEBNE NAMJENE DRŽAVNOG ZNAČAJA  
(LN - nautički turizam)
- SUHI DOK
- GRANICA LUČKOG PODRUČJA
- PRIVEZIŠNI PROSTOR ZA PLOVILU (VEZ)
- BROJ LJETNIH VEZOVA / max. DUŽINA PLOVILA
- BROJ ZIMSKIH VEZOVA / max. DUŽINA PLOVILA

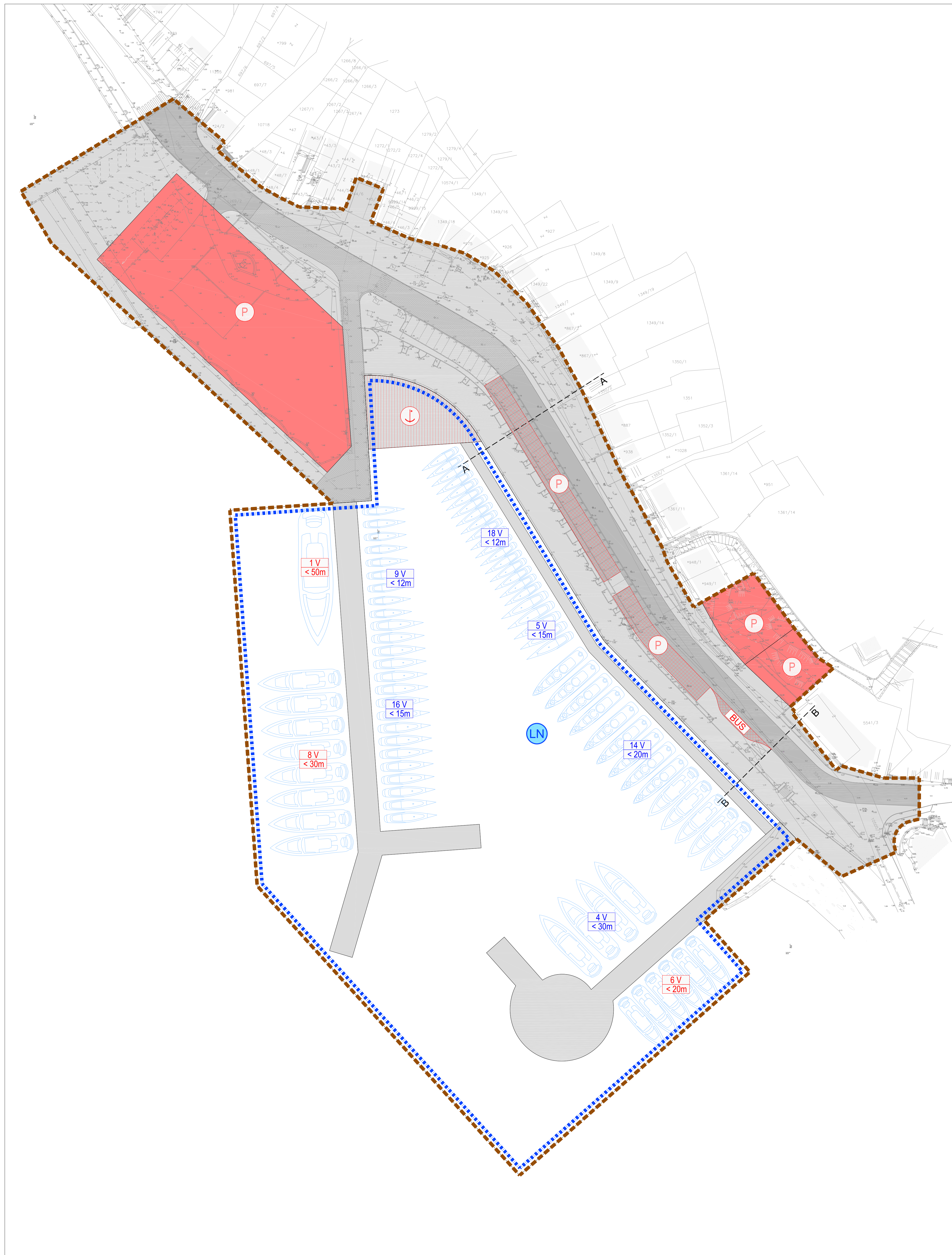
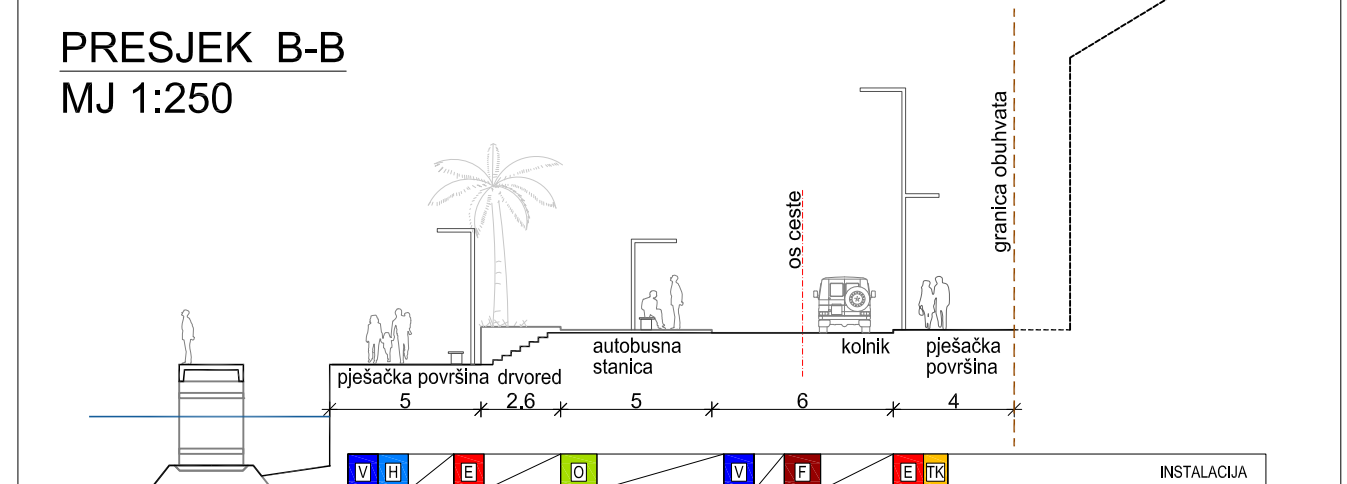
**PRESJEK A-A**

MJ 1:250



**PRESJEK B-B**

MJ 1:250



Županija: SPLITSKO-DALMATINSKA	
Općina: PODGORA	
Naziv prostornog plana: DETALJNI PLAN UREĐENJA DIJELA NASELJA PODGORE - CENTAR PODGORE	
Naziv kartografskog prikaza: PROMETNA, TELEKOMUNIKACIJSKA I KOMUNALNA INFRASTRUKTURNA MREŽA - PROMETNA MREŽA	
Broj kartografskog prikaza: 2,1	Mjerilo kartografskog prikaza: 1:500
Odluka predstavničkog tijela o izradi plana (službeno glasilo): "GLASNIK" službeno glasilo Općine Podgora, br. 4/12	Odluka predstavničkog tijela o donošenju plana (službeno glasilo): "GLASNIK" službeno glasilo Općine Podgora, br. 8/14
Javna rasprava (datum objave): www.podgora.hr/općina, od 4. travnja 2013.	Javni uvid održan od: 17. travnja 2013. do: 16. svibnja 2013.
Ponovna javna rasprava (datum objave): www.podgora.hr/općina, od 24. prosinca 2013.	Ponovni javni uvid održan od: 6. siječnja 2014. do: 6. veljače 2014.
Pečat tijela odgovornog za provođenje javne rasprave:	Odgovorna osoba za provođenje javne rasprave:  Ante MILOŠIĆ, načelnik
Izrađivač plana: URBANE TEHNIKE _ Vrbik Ba, Zagreb_HR_tel. +385 1 4444 100_fax. +385 1 4444 100_ut@u-Lhr	
Pečat pravne osobe koja je izradila plan:	Odgovorna osoba:  Hrvoje Bakran, dipl.ing.arh. - ovlašten arhitekt
Pečat odgovornog voditelja izrade plana:	Odgovorni voditelj izrade plana:  Hrvoje Bakran, dipl.ing.arh. - ovlašten arhitekt
Koordinator plana: - Za Općinu Podgora - Za URBANE TEHNIKE d.o.o.:	Ante MILOŠIĆ, načelnik Hrvoje Bakran, dipl.ing.arh.
Stručni tim u izradi plana: 1. Zdravko Krasić, dipl.ing.arh. 2. Hrvoje Bakran, dipl.ing.arh. 3. Dražen Pleško, dipl.ing.arh. 4. Ivana Planinić, dipl.ing.arh. 5. Luka Trkanjec, dipl.ing.arh.	6. Alen Farago, dipl.ing.el. 7. Gordana Dučić, el.teh.
Pečat predstavničkog tijela:	Predsjednik predstavničkog tijela:  Ivo Mihaljević, v.z.
Istovjetnost ovog prostornog plana s izvornikom ovjerava:	Pečat nadležnog tijela: