
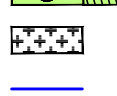

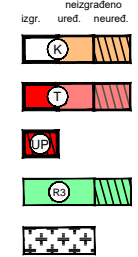





















GRAĐEVINSKA PODRUČJA NASELJA

-  GRANICA GRAĐEVINSKOG PODRUČJA NASELJA
-  GRANICA IZDOJENOG DIJELA GRAĐEVINSKOG PODRUČJA NASELJA
- 
 -  izgr.
 -  uređ.
 -  neured.
- 
 -  MJEŠOVITA NAMJENA UP - urbana preobrazba
 -  JAVNA I DRUŠTVENA NAMJENA D1 - upravna, D3 - predškolska, D4 - školska, D7 - vjerska
- 
 -  GOSPODARSKA NAMJENA PROIZVODNA I2 - pretežito zanatska
 -  POSLOVNA NAMJENA K1 - pretežito uslužna, K3 - komunalno servisna
 -  POSLOVNA NAMJENA UP - urbana preobrazba
 -  UGOSTITELJSKO TURISTIČKA NAMJENA T1 - hotel, T2 - turističko naselje, T3 - kamp
 -  ŠPORTSKO REKREACIJSKA NAMJENA R2 - šport i rekreacija
 -  R3-1 - obalni pojas s uređenom plažom i šetnicom
 -  JAVNE ZELENE POVRŠINE Z1 - javni park
 -  ZAŠTITNE ZELENE POVRŠINE
- 
 -  GROBLJE
 -  OBALNA CRTA

5	6	7
7	8	9
10	11	

GRAĐEVINSKA PODRUČJA IZVAN NASELJA

-  GRANICA GRAĐEVINSKOG PODRUČJA IZVAN NASELJA
- 
 -  GOSPODARSKA NAMJENA POSLOVNA NAMJENA K1 - pretežito uslužna, K3 - komunalno servisna, K3 eo - gospodarenje otpadom
 -  UGOSTITELJSKO TURISTIČKA NAMJENA T1 - hotel, T2 - turističko naselje, T3 - kamp
 -  UGOSTITELJSKO TURISTIČKA NAMJENA UP - urbana preobrazba
 -  ŠPORTSKO REKREACIJSKA NAMJENA R3 - športski zabavni centar
 -  GROBLJE
-  GRANICE
- 
 -  GRANICA KATASTARSKE OPĆINE
 -  OBUHVAT OBEZNE IZRADE URBANISTIČKOG PLANA UREĐENJA
 -  GRANICA 100m OD OBALNE CRTE
 -  PROSTOR OGRANIČENJA
 -  300m OD OBALNE CRTE
 -  1000m OD OBALNE CRTE
- 
 -  POMORSKI PROMET
 -  MORSKA LUKA ZA JAVNI PROMET
 -  MORSKA LUKA LOKALNOG ZNAČAJA
 -  MORSKA LUKA POSEBNE NAMJENE
 -  LUKA NAUČIČKOG TURIZMA
 -  ŠPORTSKA LUKA

PROČIŠĆENI GRAFIČKI DIO



Zupanja:	SPLITSKO - DALMATINSKA	
Grad/općina:	OPĆINA PODGORA	
Naziv prostornog plana:	IZMJENE I DOPUNE PROSTORNOG PLANA OPĆINE PODGORA	
Naziv kartografskog prikaza:	GRAĐEVINSKA PODRUČJA NASELJA	
Broj kartografskog prikaza:	4.2.8.	Mjerilo kartografskog prikaza: 1:5000
Odluka o izradi plana (službeno glasilo): "Službeni glasnik Općine Podgora br. 3/16. od 16. veljače 2016. g."	Odluka predstavničkog tijela o donošenju plana: (službeno glasilo): "Službeni glasnik Općine Podgora br. 6/17."	
Javna rasprava (datum objave): Slobodna Dalmacija od 2. rujna 2016. g.	Javni uvid održan: 12. rujna 2016. - 27. rujna 2016.	
Pečat tijela odgovornog za provođenje javne rasprave:	Odgovorna osoba za provođenje javne rasprave: ANTE MILIČIĆ, načelnik (ime, prezime i potpis)	
Suglasnost na plan prema članku 108. Zakona o prostornom uređenju ("Narodne novine" br. 153/13.), broj suglasnosti klasa: 350-02/17-11/5; Ur.broj: 531-05-17-3, datum: 23. ožujka 2017.	broj suglasnosti klasa: 350-02/17-11/5; Ur.broj: 531-05-17-5, datum: 13. travnja 2017.	
Pravna osobitjeljo koje je izradilo plan:	URBOS doo SPLIT, Biro za prostorno planiranje, urbanizam i zaštitu okoliša	
Pečat pravne osobe/tijela koje je izradilo plan:	Odgovorna osoba: MAJJA MADIRACA, dipl. oec. (ime, prezime i potpis)	
Odgovorni voditelj:	GORDANA RADMAN, dipl. ing. arh.	
Stručni tim u izradi plana:	<ul style="list-style-type: none"> 1. GORDANA RADMAN, dipl. ing. arh. 2. MAJJA MADIRACA, dipl. oec. 3. dr.sc. ZORAN RADMAN, znanst. surad. 4. LARISA BAČIĆ, dipl. ing. grad. 5. IVANA BUBIĆ, univ. spec. oec. 6. ANA PASTUOVIĆ, mag. ing. arh. i grad. 7. TONI LUŠIĆ, mag. ing. arh. 8. MISLAV MADIRACA, man. EU fondova 	
Pečat predstavničkog tijela:	Predsjednik predstavničkog tijela: (ime, prezime i potpis)	
Istovjetnost ovog prostornog plana s izvornikom ovjerava:	Pečat nadležnog tijela: (ime, prezime i potpis)	